



Документ подписан простой электронной подписью
Информация о владельце:
ФИО: Смирнов Сергей Николаевич
Должность: проректор
Дата подписания: 07.10.2021 15:56:09
Уникальный программный ключ:
6969e375467e979d4e83067667ca2ad155988

Министерство науки и высшего образования Российской Федерации
ФГБОУ ВО «Тверской государственный университет»

Утверждаю:
Руководитель ООП:
 Е.Р. Хохлова

2021 г.

Рабочая программа дисциплины (с аннотацией)

**ОСНОВЫ ТЕОРИИ ВЕРОЯТНОСТЕЙ И МАТЕМАТИЧЕСКОЙ
СТАТИСТИКИ**

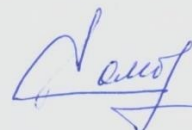
Направление
05.03.02 География

Профили
РЕГИОНАЛЬНОЕ РАЗВИТИЕ

РЕКРЕАЦИОННАЯ ГЕОГРАФИЯ И ТУРИЗМ

Для студентов 2 курса очной формы обучения

Составитель: к.ф.-м.н. Домбровская В.Е.



Тверь, 2021

І. АННОТАЦИЯ

1. Цель и задачи дисциплины

Целью дисциплины является изучение основных теоретических положений математической статистики и применение их к решению прикладных задач. Изучение курса поможет в формировании логического мышления, повышении уровня фундаментальной математической подготовки студентов с усилением ее прикладной географической направленности, а также в знакомстве с методикой статистической обработки данных в научных исследованиях в области географии.

Задачи дисциплины:

- получение навыков использования вероятностного подхода и статистических методов в практической деятельности;
- использование универсального характера вероятностных и статистических методов в научных географических исследованиях.

2. Место дисциплины в структуре ООП бакалавриата.

Дисциплина входит в элективные курсы обязательной части учебного плана. Курс базируется на знаниях, полученных студентами при изучении дисциплины «Математика». Содержательно она обеспечивает базовые знания для дальнейшего изучения курсов «Социально-экономическая статистика» (профиль «Региональное развитие») и «Статистика туризма» (профиль «Рекреационная география и туризм»).

3. Объём дисциплины составляет 3 зачётные единицы, 108 академических часов, в том числе:

контактная аудиторная работа: лекционные занятия – 17 часов, практические занятия – 17 часов

самостоятельная работа: 74 часа.

4. Планируемые результаты обучения по дисциплине (или модулю), соотнесенные с планируемыми результатами освоения образовательной программы

Планируемые результаты освоения образовательной программы (формируемые компетенции)	Планируемые результаты обучения по дисциплине
ОПК-4: Способен понимать принципы работы современных информационных	4.1 Использует знания информационно-коммуникационных технологий для решения стандартных задач в области географических исследований

<p>технологий и использовать их для решения задач профессиональной деятельности</p>	<p>4.2 Выбирает способы обработки данных и программные средства для решения стандартных задач профессиональной деятельности с учетом основных требований информационной безопасности</p>
<p>ОПК-5: Способен осуществлять сбор, обработку, первичный анализ и визуализацию географических данных с использованием геоинформационных технологий</p>	<p>5.1 Применяет современные методы поиска, обработки и анализа информации из различных источников и баз данных</p>

5. Форма промежуточной аттестации – зачет в 3 семестре

6. Язык преподавания – русский.